









# Großer Bärenenkopf (3396m)

Glocknergruppe (Salzburg)

Kurzinfo	
 2200 HM	 ab 1.Mai
 IV	 min. 4h
 III	 IV
 III	 IV



## Ausgangspunkt

Ferleiten, Mautstelle



## Charakter

Hammertour!

## Aufstieg

Von der Mautstelle (zu Fuß) ca. 2,5km Richtung Süden zur Vögerlalm bzw. weiter zur Eichhornruhe. Weiter südlich zu einer markanten Steilstufe „Käferleiten“, die man zu Fuß bewältigen muss. Danach über mittelsteiles kupiertes Gelände, rechts vorbei an der Schwarzenberghütte bis zur Gruberscharte. Diese kann mitunter schwierig zu bewältigen sein. Dann nicht nach rechts zum Biwak, sondern nach links in Richtung Gipfel. Am besten quert man nach Süden und steigt zuletzt am Grat zum höchsten Punkt.

## Abfahrt

Wie Aufstieg.

## Bemerkung

Die Tour ist erst nach Öffnung der Großglocknerhochalpenstraße möglich außerdem sehr konditionell und in den Steilstufen technisch sehr anspruchsvoll.

