









Grinnköpfl (1707m)

Dientner Grasberge (Salzburg)

Kurzinfor	
 700 HM	 Dez - Mrz
 I	 min. 1h30min
 I	 I
 I	 II



Ausgangspunkt


Dienten, Güterweg Grünegg (1030m)

Charakter

Schneesichere Anfängertour mit Pulvergarantie


Aufstieg

Direkt von der Landesstraße weg entlang der Rodelbahn bis zur Jausenstation Grünegg. Weiter auf einer Forststraße flach (links halten), dann über den Grüneggbach und nach ca. 100m bevor die Straße wieder bergab geht, rechts hinauf durch lichten Wald bis zu einem Rücken. Diesem folgt man relativ flach bis man den höchsten Punkt, der mit einem Bänklein lockt, erreicht.



Abfahrt

Wie Aufstieg oder Varianten seitwärts davon.



Bemerkung

Die Tour ist auch bei Schlechtwetter machbar, ein Weitergang zur Marbachhöhe oder ein Abstecher südlich zur Reicheralm ist lohnenswert! Leider sind ein paar Flachstücke dabei.