









Greilkopf (2581m)

Hohe Tauern (Kärnten)

Kurzinformatio	
 1000 HM	 Jan - Apr
 II	 min. 2h
 I	 II
 III	 III

Ausgangspunkt

Mallnitz, Jamnighütte (1680m) im Winter mit Taxi oder über Rodelbahn (+1h/400HM) von Stockerhütte aus

Charakter

Super Snowboardtour!

Aufstieg

(Von der Stockerhütte weg entlang der Rodelbahn bis zur Jamnighütte) In der Kurve vor der Jamnighütte in Richtung NW bis zu den Hütten über der Waldgrenze. Dann immer nördlich über die mittelsteilen Hänge bis zum Tauernkreuz. Von dort entweder direkt in einem leichten Rechtsbogen zum Gipfel oder zuerst leicht links bis zur Hagerer Hütte und dann am Grat entlang rechts hinauf zum Gipfel.

Abfahrt

Wie Aufstieg oder auch direkt vom Gipfel steil süd-östlich (Lawinengefahr). Es empfiehlt sich eine Abfahrt bis zum Tauernkreuz und ein Wiederaufstieg zur Hagerer Hütte, um dann direkt in der herrlichen Tauernbachrinne bis zum Ausgangspunkt abzufahren.

Bemerkung

Für Anfänger oder konditionsschwache ist die Tour auch nur bis zur Hagerer Hütte sehr lohnenswert! Die Stockerhütte ist sehr urig und gemütlich. Das Taxi kann vom Bahnhof aus bestellt werden.

