









# Grasleitenkopf (2379m)

Hohe Tauern (Salzburg)

| Kurzinfo  |  |
|---|--|
|  1200 HM |  Apr - Juni   |
|  II      |  min. 2h30min |
|  II      |  II           |
|  II      |  III          |



## Ausgangspunkt

Böckstein, PP Anlaufftal

## Charakter

Bonustrack



## Aufstieg

Auf der Straße Richtung Korntauern. Nach ca. 30min am steilen Wanderweg hoch bis auf ein Plateau auf ca. 1800m. Hier vom Weg weg geradeaus zurück und eine Steilstufe hoch. Dann gleich nach rechts auf den Rücken, man muss nämlich dann rechts runter zum See. Vom See über die Flanke oder am Rücken über den Sommersteig zur Gipfelstange.

## Abfahrt

Wie Aufstieg.

## Bemerkung

Nur in Kombination mit dem Toten Stein lohnend.

