









# Gerstinger Joch (2035m)

Kitzbüheler Alpen (Tirol)

Kurzinformatio	
 1200 HM	 Dez - Mrz
 I	 min. 1h45min
 I	 I
 I	 II



## Ausgangspunkt

Windautal, GH Steinberg

## Charakter

Typische Hochwintertour, nur bedingt snowboardtauglich.



## Aufstieg

Kurz auf der Straße taleinwärts, dann links über eine Brücke und über schön kupiertes Wiesengelände zum Vorgipfel und bei Wanderlust weiter zum Gipfelkreuz.

## Abfahrt

Wie Aufstieg, zwischen Haupt- und Vorgipfel ist keine Abfahrt möglich.

## Bemerkung

Man kann vom Felskopf vor dem Hauptgipfel direkt über die Gerstinger Oberkaralm, den Äußeren und Inneren Gersting bis knapp vor die Tagweidalm abfahren, ist aber anspruchsvoller und wird kaum gemacht.