









Gamskarlspitz (2833m)

Hohe Tauern (Salzburg)

| Kurzinfo | |
|---|--|
|  1600 HM |  Apr - Juni |
|  II |  min. 3h |
|  II |  III |
|  II |  III |



Ausgangspunkt

Böckstein, PP Anlauftal

Charakter

Einsamster Sommerfirn



Aufstieg

Entlang der Mauer bis rechts zurück ein Steig beginnt. Diesem folgt man in etwa dem Bachverlauf. Nach der zweiten Querung einer Lawinenrinne, bei einem Steinmann beginnt ganz versteckt der Hörkarsteig. Wer diesen versäumt, geht später einfach den freien Steilhang rechts hoch bis zu den Felswänden. Fast ganz oben, quert man unterhalb einer Felsnase nach

links. Nun folgt eine sehr heikle!!! Stelle an einer Felswand bevor der Weg weiter bis zur Patschgenalm führt. Hier beginnt meist der Schnee. Dann einfach zurück, leicht links haltend über den Unteren und Oberen Hörkarsee bis in die Scharte rechts vom Gipfel. Zu Fuß über Blockgelände bis zum Gipfelkreuz.

Abfahrt

Wie Aufstieg, alternativ über Grasleitenskapf zurück ins Anlauftal.

Bemerkung

Der Hörkarsteig ist grenzwertig.

