









Gamskarkogel (2467m)

Radstädtertauern (Salzburg)

Kurzinfor	
 1300 HM	 Dez - Apr
 I	 min. 2h
 I	 II
 II	 IV



Ausgangspunkt

Hüttschlag, Neuhaus, Hinterfeldbauer (1210m)

Charakter

Flotte schneesichere aber
nicht allzu schwere Tour

Aufstieg

Vom Parkplatz weg entlang der markierten Straße zur Oberharbachalm. Von hier rechts entlang des engen Wanderweges steil durch den Wald bis zur Toferalm. Nun kurz noch westlich, dann über die freien Hänge steil und direkt zum Gipfelkreuz bzw. zur im Winter geschlossenen Hütte.



Abfahrt

Wie Aufstieg; bei sicheren
Bedingungen nordöstlich
durch den Graben.

Bemerkung

Vom Gipfel bietet sich ein irrsinnig tolles
Panorama über die ganze Tauernland-
schaft (Hoher Tenn. Sonnblick, Groß-
glockner, Hochalm spitze, Hohe Geißel etc.)

