









Freieck (2307m)

Berchtesgadener Alpen (Salzburg)

Kurzinfor	
 1700 HM	 Mrz - Apr
 III	 min. 3h
 III	 IV
 III	 IV




Ausgangspunkt
Kuchl, Kühschwalb

Charakter

Alpine Tour mit grandiosem Panorama!

Aufstieg



Vom Parkplatz über die Loipe zum Wanderweg, dann über den Bach, auf eine Forststraße. Entlang dieser meist zu Fuß bis zum Beginn des Wandersteiges. Schwierig quert man nach links zu einem steilen Kar. Hier beginnt meist erst der Anstieg mit Skiern. Am Ende des Kares hält man sich links, steigt weiter auf, bevor man wieder nach rechts in eine Mulde quert. Dann sehr steil auf den Kuchler Kamm. Nun rechts immer entlang des Rückens zum höchsten Punkt, kurz bergab und sehr steil den Gipfelhang hinauf zum Kreuz.

Abfahrt

Wie Aufstieg.



Bemerkung

Der Zustieg zum Kar erfolgt über den mitunter sehr schwierig zu begehenden und ausgesetzten Wandersteig!!!

