









# Frauenkogel (2424m)

Radstädtertauern (Salzburg)

Kurzinfor	
 1200 HM	 Feb - Apr
 II	 min. 1h45min
 I	 II
 III	 IV



## Ausgangspunkt

Hüttschlag, Neuhaus, Hinterfeldbauer (1210m)

## Charakter

Flotte schneesichere Frühjahrstour

## Aufstieg

Vom Parkplatz weg entlang der markierten Straße bis rechts zu einer Forststraße. Auf dieser bleibt man kurz um einen Graben zu überqueren, dann steigt man westlich durch den Wald zur Ebenalm. Nun weiter immer südwestlich in Richtung Gipfel bzw. Auf den Grat und von dort weiter zum Gipfel.

## Abfahrt

Wie Aufstieg; oder auch südlich über den Rücken.

## Bemerkung

Vom Gipfel bietet sich ein phantastisches Panorama über die ganze Tauernlandschaft (Hoher Tenn. Sonnblick, Großglockner, Hochalm Spitze, Hohe Geißel etc.)

