









Faschaunereck (2617m)

Hohe Tauern (Kärnten)

Kurzinfor	
 1000 HM	 Dez - Mrz
 II	 min. 2h
 I	 II
 II	 II

Ausgangspunkt

Malta, Maltaberg, Kramerhütte



Charakter

Klassiker im Maltatal



Aufstieg

Von der Kramerhütte Richtung N in die Faschaun und nordwestlich (links) im leichten Linksbogen auf den markanten Rücken und über diesen zum Gipfel.



Abfahrt

Wie Aufstieg

Bemerkung

Kombination mit dem Stubeck oder Reitereck ist gut möglich