









Eiskogel-Scharte W(2300m)

Loferer Steinberge (Salzburg)

Kurzinfor	
 1500 HM	 Mrz- Apr
 III	 min. 2h45min
 III	 III
 III	 IV



Ausgangspunkt

Loferer Hochtal, Bundesheerstützpunkt


Charakter

Anspruchsvolle Steilrinne



Aufstieg

Vom Parkplatz zuerst flach entlang des Wanderweges in Richtung Schmidt-Zabierow-Hütte. Der Steig im oberen Bereich kann heikel sein. Danach zur Hütte. Kurz runter und dann links in die markante Rinne. Weiter oben ist ein Felsblock, der selten eingeschneit ist, danach sind es nur noch wenige Meter zur Scharte.



Abfahrt

Wie Aufstieg.

Bemerkung

Selten machbar!