










Eiskogel-Scharte 0(2300m)


Loferer Steinberge (Salzburg)

Kurzinfor	
 1500 HM	 Mrz- Apr
 IV	 min. 2h45min
 IV	 III
 III	 IV



Charakter

Anspruchsvolle Steilrinne



Aufstieg

Vom Parkplatz zuerst flach entlang des Wanderweges in Richtung Schmidt-Zabierow-Hütte. Der Steig im oberen Bereich kann heikel sein. Danach auf schönen Hängen nicht zur Hütte sondern links an den Wänden Richtung Wehrgrube. Auf 2000m dann rechts bis zum Einstieg und dann sehr steil in die Scharte bzw. eventuell links ein paar Meter höher.



Abfahrt

Wie Aufstieg.

Bemerkung

Nur bei Topbedingungen machen!