









Eisbodenscharte (2049m)

Berchtesgadener Alpen (Bayern)

Kurzinfor	
 1400 HM	 Jan- Apr
 III	 min. 2h15min
 III	 II
 II	 IV



Ausgangspunkt

Ramsau, PP Pfeifenmacherbrücke gebührenpflichtig

Charakter

Gewaltige Kulisse, Hochalm oft überlaufen

Aufstieg

Vom Parkplatz auf der Forststraße 3km lang zur Eckaualm. Gleich dahinter links am Sommerweg durch steilen Wald, bis man in lichtetes Gelände gelangt. In den Mulden hoch, sehr weit nach rechts unter die Wände der Schärtenwand. Auf ca. 1900m dann nach rechts sehr steil bis zur Felswand. Hier stapft man scharf rechts und noch steiler eine kurze Rinne hoch bis in die Scharte.



Abfahrt

Wie Aufstieg. Man kann in den Mulden links bleiben bis auf 1300m, bis man zur Diensthütte der Bergwacht gelangt.



Bemerkung

Nur bei ausreichender Schneelage und stabilen Verhältnissen.