









Edweinschöderkopf(2764m)

Goldberggruppe (Salzburg)

Kurzinfor	
 1700 HM	 Apr
 III	 min. 2h45min
 III	 II
 III	 III




Ausgangspunkt

Bucheben, hinter Frohnwirt Wegweiser Steinalm

Charakter

Unbekannter Firngeheimtipp.



Aufstieg


Vom Parkplatz zu Fuß am Wanderweg über die Steinalm zur Federer Alm. Im Kessel unterhalb der Federer Alm kann man meist anschnallen. Hinter der Alm gerade hoch, dann rechts kurz steil hinauf. Weiter Richtung Kammrücken. Dann folgt eine lange flache Querung (Achtung mitunter lawinentechnisch heikel) mit kurzem steilem Aufschwung am Ende. Nun in ein Becken sehr flach leicht rechts nach hinten, dann sieht man das Ziel bereits. Erst mittig an der Rippe halten, dann nach links raus zum Grat und nach rechts bis zum Gipfel.

Abfahrt

Wie Aufstieg, geht auch direkt vom Gipfel, ab dem Becken auch über die Steilrinne oder nach dem Becken über Rinnen.

Bemerkung

Eine Tourenperle!



1 © Thomas Mansberger