









Denneck (2433m)

Schladminger Tauern (Steiermark)



Kurzinformatio	
 1100 HM	 Feb - Apr
 II	 min. 2h15min
 II	 II
 II	 III

Ausgangspunkt

Schöder, Kreuzerhütte 1378m

Vorher erkundigen, ob die Straße befahrbar ist!!!

Charakter

Tolle Firntour

Aufstieg

Von der Kreuzerhütte entlang einer markierten Forststraße taleinwärts ins Katschbachtal. Bei der 1. Abzweigung rechts weiter auf der Forststraße bis zur Stampferhütte. Von hier steil in Richtung N bis man auf die Etrachböden gelangt. Kurz östlich und dann nordwestlich in Richtung Gipfel, das letzte Stück zu Fuß.

Abfahrt

Wie Aufstieg. Vom Vorgipfel (Schafspitz 2310m) hat man ohne Kletterei den selben Abfahrtsgenuss.

Bemerkung

Man kann vom Gipfel auch nach NO zur Kaltenbachalm abfahren und dann über die Sölkpassstraße aufsteigen.

