









# Breithorn (2413m)

Loferer Steinberge (Tirol)

Kurzinfor	
 1700HM	 Mrz
 IV	 min. 3h30min
 IV	 III
 IV	 IV



## Ausgangspunkt


Strub, Wanderparkplatz

## Charakter

Einsame Nordseite

## Aufstieg

Vom Parkplatz der Straßen neben dem Pfaffenbach folgen, in der ersten Kurve die obere Forststraße nehmen, bei einer Kreuzung nach Süden bis man wieder auf die markierte Straße gelangt. Auf dieser weiter, später links über eine Brücke und weiter bis zur Abzweigung Griesbachsteig. Man bleibt in etwa am Sommerweg, muss manchmal nach rechts ausweichen, bis man endlich im lichten Wald in ein Kar gelangt. Im Kar dann steil und ganz links hoch in ein Becken. Hier links die Rinne hoch, nach ca. 150hm folgt die Schlüsselstelle, wo man extrem steil zwischen Felsen durchsuchen muss (Steigeisen, Pickel). Danach eher moderat nach rechts raus und in einer Rinne Richtung Grat. Auf ca. 2350m nach links ins Gipfelschneefeld rausqueren und in wenigen Minuten zum Gipfelkreuz.



## Abfahrt

Wie Aufstieg. Im unteren Bereich kann man bei guter Schneelage auch direkt zurück zur Straße, ist aber schwierig zu finden.

## Bemerkung

Nur selten bei perfekten Verhältnissen machbar.

