









Breiteckkoppe (2144m)

Wölzerer Tauern (Steiermark)

Kurzinformatio	
 900 HM	 Dez - Mrz
 II	 min. 1h45min
 II	 I
 III	 II

Ausgangspunkt

Pusterwald, Härtleb-Hof (1255m)

Charakter

Kürzere Tour mit schönen steilen Hängen



Aufstieg

Vom Parkplatz weg einen flachen Forstweg entlang bis zur Moarhütte. Nach dieser rechts weg und über einen steilen Hang auf eine Ebene rechts des Moarsees. Nun entweder direkt links und steil oder geradeaus und dann am Grat entlang links etwas flacher zum klar erkennbaren runden Gipfel.

Abfahrt

Wie Aufstieg (bei guter Übersicht gibts direkte Varianten über steile Rinnen)

Bemerkung

Ein kurzer Umweg über den Kreuzkogel ist zum „Gipfelsammeln“ leicht möglich.

