









Brandstätterkogel(2343m)

Seckauer Tauern (Steiermark)

Kurzinfo	
 1100 HM	 Jan - Mrz
 I	 min. 3h
 II	 I
 III	 III



Ausgangspunkt

Ingering, P4

Charakter

Flotte Tour in imposanter steirischer Bergwelt



Aufstieg

Von Parkplatz 4 entlang des Sommerweges, der im Bereich des Bachgrabens verläuft, bis zu einer Brücke (1396m). Von hier weiter dem Bachverlauf folgen bis zum Brandstättertörl (2021m) dann in einem Rechtsbogen im Bereich des Grates zum Gipfel.

Abfahrt

Wie Aufstieg oder bei sicheren Verhältnissen direkt in einer der Rinnen.

Bemerkung

Wenn die Straße nicht geräumt ist, muss man von Parkplatz 3 zu Fuß zu Parkplatz 4 marschieren.

Achtung die Rinnen sind unter Umständen extrem lah-nig, ich hab das am eigenen Laib erfahren müssen, und verdammt viel Glück gehabt.

