










Bonegg (2560m)

Berchtesgadener Alpen (Salzburg)

Kurzinfor	
 1600 HM	 Mrz-Apr
 IV	 min. 3h
 IV	 III
 III	 IV



Ausgangspunkt

Hinterthal, Eggerbauer

Charakter

Extreme Firntour

Aufstieg

Am Wanderweg links vom Pirnbach taleinwärts. Nach 1km nicht links die Forststraße hoch, sondern rechts über den Bach und dann ganz kurz auf der Forststraße aber gleich links zurück zur Pirnbachalm. Hier quert man nach links über den Bach und geht weiter tal-einwärts bis man ansteht. Bei einem Wasserfall rechts vorbei, dann Querung darüber nach links, wieder in extrem heiklen Gelände hoch, dann Querung sehr ausgesetzt nach rechts oberhalb eines zweiten Wasserfalls.. Nun eine enge Steilrinnen hinauf bis man in ein weites Kar gelangt. Nun immer weiter nach oben zur Wasserfallscharte, dann nach rechts hoch und zum Gipfelkreuz.



Abfahrt

Wie Aufstieg

Bemerkung

Extreme Unternehmung, Steigeisen, Pickel und Seil mitnehmen. Den Wasserfall-Zick-Zack kann man sich auch über ein Band weiter östlich ersparen, ist aber auch nicht ohne.

