









Benzegg (2076m)

Radstädter Tauern (Salzburg)

| Kurzinfo | |
|-------------------------------------------------------------------------------------------|---------------------------------------------------------------------------------------------|
|  1000 HM |  Dez - Mrz |
|  I |  min. 2h |
|  I |  I |
|  II (IV) |  II |



Ausgangspunkt

Flachauwinkel (1106m)

Abfahrt A10 Flachauwinkel, dann Richtung Süden, Parkplatz rechts (bei Schranken)

Charakter

Schöne Hochwintertour mit toller von der A10 sichtbarer Rinne

Aufstieg

Vom Parkplatz entlang der anfangs ebenen Forststraße bis zur Marbachalm, dann scharf rechts entlang eines Weges bis zur Ranstlalm. Weiter durch den immer lichter werdenden Wald in den Sattel zwischen Benzegg und Schilchegg. Von dort rechts zum Gipfel.



Abfahrt

Wie Aufstieg oder noch besser direkt in der Rinne, die etwa 70m vor dem Gipfel beginnt

Bemerkung

Die Abfahrt durch die Rinne ist sehr lawinengefährdet, aber ein Traum! Achtung rechtzeitig am Ende wieder auf die Forststraße ausfahren, denn man kommt nicht ganz nach unten durch! Bis zum Sattel ist die Tour bei jedem Wetter möglich und lawinenmäßig relativ sicher. Zwischen dem Sattel und dem Gipfelkreuz die Wechten beachten.