









Balonspitze (2485m)

Radstädter Tauern (Salzburg)

Kurzinfor	
 1300 HM	 Jan - Mrz
 II	 min. 2h15min
 II	 II
 III	 II



Ausgangspunkt

Zederhaus (1180m) beim Schießstand

Charakter

Abwechslungsreiche spaßige Hochwintertour

Aufstieg

Nach dem Schießstand kurz dem Forstweg folgen, dann über eine Wiese zur Kleinbergealm (uraltetes Gehöft). Danach dem Sommerweg folgen (eng und steil) bis zur Baumgrenze. Von hier immer mittig bleiben bis zu den ersten Hütten. Immer rechts der Gräben aber so weit links wie möglich (Lawinengefahr von den Hängen rechts) bis zum Gipfel.

Abfahrt

Am besten wie Aufstieg, auch wenn der Sommerweg auf Grund der Enge nahezu unfahrbar ist. Es gibt zwar andere Optionen über Forstwege, aber die Orientierung ist sehr schwierig und die Abfahrt auch nicht lohnenswert.

Bemerkung

Achtung es gibt in dem Gebiet viele unpassierbare Gräben! Ab der Wastlalm ist die Tour ein Traum. Die aktuellen Wetterdaten der Wetterstation am Gipfel kann man via Internet abrufen, was die Tourenplanung enorm erleichtert.