











# Astromspitz (2811m)

Hohe Tauern (Kärnten)

Kurzinformatio	
 1100 HM	 Apr
 III	 min. 2h
 III	 II
 IV	 III



## Ausgangspunkt

Mallnitz, Jamnighütte (1680m)



## Charakter

Eher selten begangene tolle Firntour

## Aufstieg

Vom Parkplatz über die Jamnighütte zur Jamnigalm. Dann westlich in Richtung Feldseekopf bis in den Boden auf ca. 2000m Höhe. Von hier südlich durch eine steile Rinne auf eine Ebene und dann rechts über den immer steiler werdenden Hang in eine Rinne rechts des Astromspitzes. Am Ende der Rinne auf ca. 2700m ist Endstation, der Gipfel kann nur im Sommer erklommen werden.

Alternativ kann man auch Richtung Feldseekopf gehen und auf ca. 2300m nach links queren.



## Abfahrt

Wie Aufstieg.

## Bemerkung

Den Aufstieg durch die Rinne sollte man nur wagen, wenn bereits ein Lawinenkegel im Boden zu erkennen ist, ansonsten ist das viel zu gefährlich!!!