









Arthöhe (2326m)

Hohe Tauern (Kärnten)

Kurzinfo	
 400 HM	 Mai+Juni
 II	 min. 1h15min
 II	 I
 II	 II



Ausgangspunkt



Malta, Kölnbreinsperre, Kölnbreinstüberl
(erst ab Mai geöffnet, ab 7:00 20€ Maut!)

Charakter

Landschaftlich traumhafte Spielwiese.


Aufstieg

Vom Parkplatz beim Kölnbreinstüberl zu Fuß entlang des Sees bis zur Jägersteighütte. Dann rechts am Wanderweg oder über Rinnen zur Arlscharte und nach links zur Gipfelscheibe.



Abfahrt

Wie Aufstieg. Idealerweise fährt man 50m vorm Gipfel sehr steil zu den Kolmseen und dann weiter bis auf ca. 1900m ab. Wiederaufstieg entlang Wanderweg 512.



Bemerkung

Apert oft früh aus.