









Ankogel (3250m)

Hohe Tauern (Salzburg)

Kurzinformatio	
 2100 HM	 Apr
 III	 min. 4h
 III	 IV
 III	 III



Ausgangspunkt

Böckstein, PP Anlaufthal

Charakter

Klassiker



Aufstieg

Mit dem MTB (Achtung Forststraße) zur Radeckalm, mühsam. Dann besser zu Fuß links vom Bach weiter bis zur Brücke kurz vor der verfallenen oberen Radeckalm. Ab hier meist mit Felten eher flach nach hinten, nicht zu hoch. Dann beliebig die angenehm steilen Hänge hoch. Zuletzt nach links Queren und direkt auf den kleinen Ankogel. Von hier meist zu Fuß zum Gipfel.

Abfahrt

Wie Aufstieg.

Bemerkung

Mühsam, einsam, schön.

