









Aleitenspitz (2449m)

Kitzbüheler Alpen (Tirol)

Kurzinfo	
 1200 HM	 Jan - Apr
 II	 min. 2h
 II	 II
 III	 II



Ausgangspunkt

Kelchsau, Brennhütte (4€ Maut)

Charakter

Schöne, meist einsame Tour


Aufstieg

Kurz vor der Brennhütte entlang einer Forststraße entlang des Frommbachs taleinwärts. Beim ersten freien Hang links hinauf Richtung Niederfelden- bzw. Hochfeldentalm. Über sanfte Hänge immer südöstlich in einen Kessel. Dann steil nach Osten bis man nach Norden in Richtung Gipfelkreuz dreht, das man von links erreicht.



Abfahrt

Wie Aufstieg, vom Gipfel über eine schmale Rinne.



Bemerkung

Vielerlei Kombinationsmöglichkeiten und Varianten möglich.